


ÚZEMNÍ PLÁN DRSLAVICE

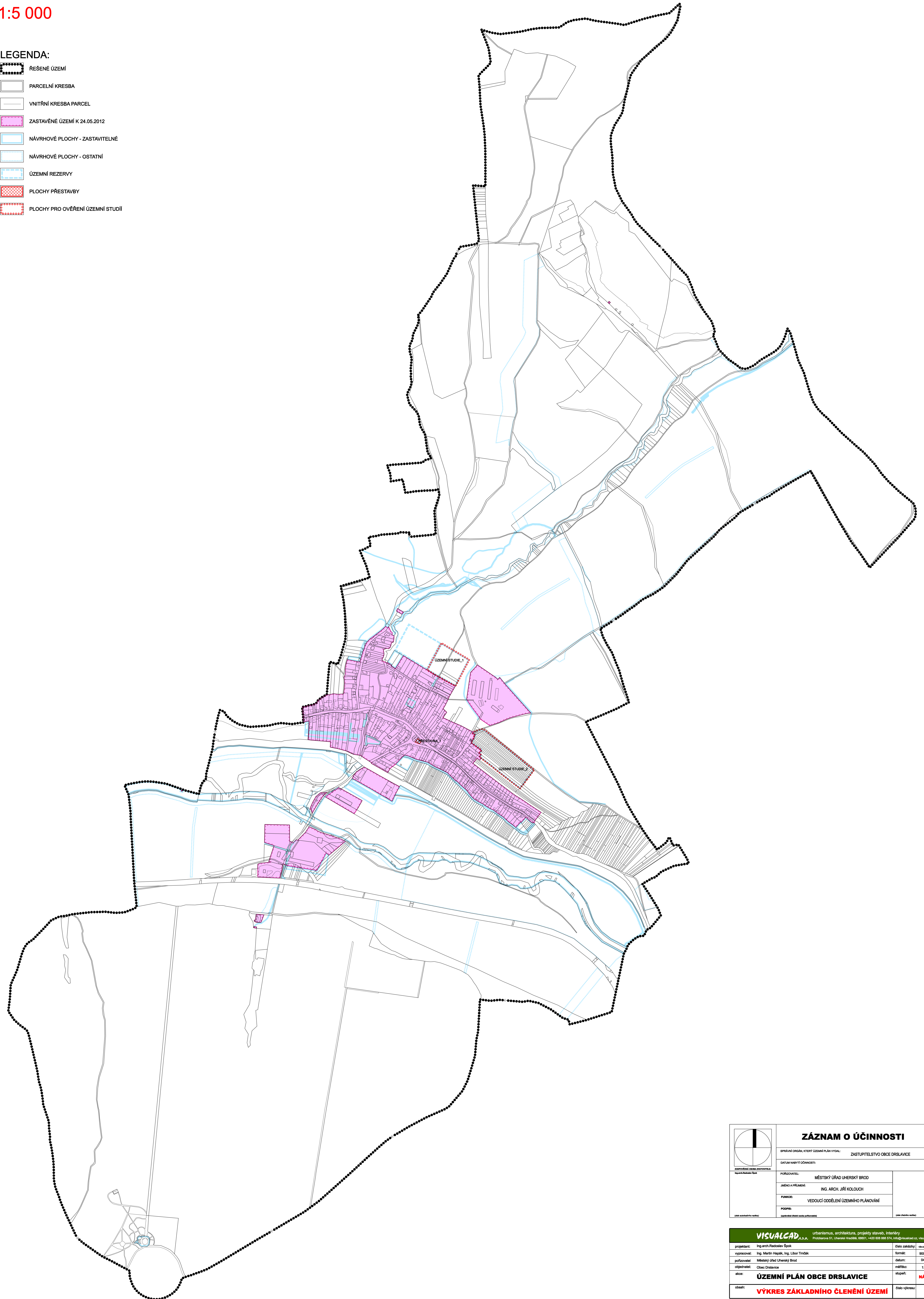
VÝKRES ZÁKLADNÍHO ČLENĚNÍ ÚZEMÍ


1:5 000



LEGENDA:

-  ŘEŠENÉ ÚZEMÍ
-  PARCELNÍ KRESBA
-  VNITŘNÍ KRESBA PARCEL
-  ZASTAVĚNÉ ÚZEMÍ K 24.05.2012
-  NÁVRHOVÉ PLOCHY - ZASTAVITELNÉ
-  NÁVRHOVÉ PLOCHY - OSTATNÍ
-  ÚZEMNÍ REZERVY
-  PLOCHY PŘESTAVBY
-  PLOCHY PRO OVĚŘENÍ ÚZEMNÍ STUDIÍ



ZÁZNAM O ÚČINNOSTI	
	SPÍŠKÝ ÚŘAD, KTERÝ ÚZEMNÍ PLÁN VYDAL: ZASTUPITELSTVO OBCE DRSLAVICE
OPRAVENÍ OBCE, ZPRACOVATEL:	DATA K NÁBYTÍ ÚČINNOSTI:
POŘIZOVATEL: MĚSTSKÝ ÚŘAD UHERSKÝ BROD	JAKŽENKA PRÁKOVÉ: ING. ARCH. JIŘÍ KOLOUCH
POPSA: VEDOUČÍ ODDĚLENÍ ÚZEMNÍHO PLÁNOVÁNÍ	

VISUALCAD	
preparátor: Ing. arch. Petr Štěpán	číslo zakázky: 000000000
výpravce: Ing. Martin Hájek, Ing. Libor Tímek	formát: A0 1:500
pořizovatel: Městský úřad Uherský Brod	datum: 04/2014
objednatel: Obec Drslavice	měřítko: 1:5 000
akce: ÚZEMNÍ PLÁN OBCE DRSLAVICE	stupeň: NÁVRH
oblast: VÝKRES ZÁKLADNÍHO ČLENĚNÍ ÚZEMÍ	číslo výkresu: I.1